


# Daalwandeling


**start** Sint-Theodarduskerk  
Ring  
1674 Bogaarden

 wandelroute (onverhard)


 wandelroute (verhard)



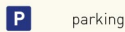
kerk



kapel



kasteel




parking



startplaats

 Kasteel Den Daet

 Dorpsplein van Bogaarden

0 km  1000 m

© Toerisme Vlaams-Brabant



Wandelnetwerk Pajottenland, 760 km wandelplezier,  
kaart en infogids te koop aan 9 euro in de toeristische infokantoren,  
boekhandels en [www.toerismevlaamsbrabant.be/publicaties](http://www.toerismevlaamsbrabant.be/publicaties)