





Chartreuzenbergwandeling | 7,2 km

-  start Sint-Mauruskerk, Gebr. Van Tiltstraat 1, 3220 Holsbeek
-  wandelroute (onverhard)
-  wandelroute (verhard)
-  wandelroute (kasseiweg)
-  kerk
-  bijzonder gebouw
-  hoeve
-  kapel
-  uitzichtspunt
-  wijngaard
-  wijndomein
-  rustbank
-  picknicktafel
-  drankgelegenheid
-  eetgelegenheid
-  verblijf (hotel, gastenkamer, vakantiewoning)
-  speeltterrein
-  parking
-  brouwerij
-  natuurdomein
-  speelzone
-  boomgaard
-  bosgebied
-  woonkern

© Toerisme Vlaams-Brabant

-  16 Bed van Napoleon
-  17 Chartreuzenbos
-  18 Sint-Mauruskerk
-  19 Pastorie van Holsbeek



Wandelnetwerk Hagelandse Heuvels, 300 km wandelplezier, infogids met kaarten te koop aan 9 euro in de toeristische infokantoren, boekhandels en www.toerismevlaamsbrabant.be/publicaties

WWW.TOERISMEVLAAMSBRABANT.BE/ROUTEMELDPUNT



Route onderbroken, bordje verdwenen of beschadigd? Meld het ons.