




















- 48 Geboortebos Keerbergen
- 49 Broekelei
- 50 Oude Sint-Michielskerk
- 51 Zandjan
- 52 Heemkundig museum de Botermolen
- 107 Heimolen
- 108 Grenspaal
- 109 De Kastanjehoeve

23 De Dijlehoeve | hoefwinkel

Broekeleiwandeling

-  start Sint-Michielskerk
Gemeenteplein 1-5, Keerbergen
-  wandelroute (onverhard)
-  wandelroute (verhard)
-  kerk
-  kapel
-  kasteel
-  museum
-  landschapsbaken
-  bijzonder gebouw
-  windmolen
-  hoeve
-  standbeeld
-  laarzen aanbevelen
-  thuisverkoop
-  parking
-  speelterrein
-  drankgelegenheid
-  eetgelegenheid
-  ijsverkoop
-  verblijf (hotel, gastenkamer, vakantiewoning)
-  rustbank
-  picknicktafel
-  toeristisch infokantoor
-  natuurdomein
-  speelzone
-  boomgaard
-  bosgebied
-  bebouwing

© Toerisme Vlaams-Brabant

WWW.TOERISMEVLAAMSBRABANT.BE/ROUTEMELDPUNT



Route onderbroken,
bordje verdwenen of
beschadigd?
Meld het ons.

