

































Beemdenwandeling

-  start Kerkplein Betekom, Gelroodsesteenweg, Betekom (Begijnendijk)
-  wandelroute (onverhard)
-  wandelroute (verhard)
-  wandelroute (kasseiweg)
-  kerk
-  kapel
-  kasteel
-  begijnhof
-  standbeeld
-  landschapsbaken
-  bijzonder gebouw
-  toren
-  watermolen
-  uitzichtspunt
-  laarzen aanbevelen
-  hondenweide
-  brouwerij
-  parking
-  speelterrein
-  drankgelegenheid
-  eetgelegenheid
-  ijsverkoop
-  verblijf (hotel, gastenkamer, vakantiewoning)
-  rustbank
-  picknicktafel
-  gevaarlijke oversteekplaats
-  toeristisch infokantoor
-  natuurdomein
-  bivakzone
-  speelzone
-  boomgaard
-  bosgebied
- bebouwing

-  74 Demertrefplaats Betekom
-  75 Site van de Puttenberg
-  76 Corneel Vissenaekensplein
-  77 Demerbeemden
-  78 Kasteel Ter Rivieren
-  79 Kasteel van Nieuwland
-  80 Vorsdonkbos - Turputten
-  89 Het Scharpéhuis



WWW.TOERISMEVLAAMSBRABANT.BE/ROUTEMELDPUNT

Route onderbroken, bordje verdwenen of beschadigd? Meld het ons.