




Ast tot Bostwandeling | 11,8 km

-  start
-  wandelroute (verhard)
-  wandelroute (kasseiweg)
-  virtueel knooppunt
-  kerk
-  kapel
-  bijzonder gebouw
-  watermolen
-  kasteel
-  merkwaardige boom
-  archeologisch erfgoed
-  parking
-  drankgelegheid
-  eetgelegheid
-  verblijf (hotel, gastenkamer, vakantiewoning)
-  kamperen
-  rustbank
-  picknicktafel
-  informatiebord WOI
-  gevaarlijke oversteekplaats
-  boomgaard
-  bosgebied
-  speelzone
-  bebouwing

© Toerisme Vlaams-Brabant

-  3 Ruïne van de Begijnhofkerk
-  10 Drie tumuli
-  11 Onze-Lieve-Vrouw-ten-Steenkapel



HOEGAARDEN



Wandelnetwerk Getevallei, 510 km wandelplezier, infogids met kaarten te koop aan 9 euro in de toeristische infokantoren, boekhandels en www.toerismevlaamsbrabant.be/publicaties

De knooppunten van deze wandeling zijn niet bewegwijzerd op het terrein.

  Wandel met de wandelknooppunt app.

DOWNLOAD DE APP VIA WWW.TOERISMEVLAAMBRABANT.BE/WANDELAPP

 Of volg de thematische 6-hoekige bordjes.