





# Aerebeekwandeling | 9,9 km

-  start Centrum 1540 Herne
  -  wandelroute (onverhard)
  -  wandelroute (verhard)
  -  wandelroute (door akker)
  -  kerk
  -  kapel
  -  landschapsbaken
  -  watermolen
  -  paradijsplekje
  -  parking
  -  drankgelegenheid
  -  eetgelegenheid
  -  verblijf (hotel, gastenkamer, vakantiewoning)
  -  rustbank
  -  spoorweg met station
  -  gevaarlijke oversteekplaats
  -  boomgaard
  -  bosgebied
  -  woonkern
- © Toerisme Vlaams-Brabant

-  24 Molen van Nerom
-  26 Sint-Waltrudismolen
-  27 Standbeeld 'Kartuis'
-  28 Sint-Petrus en Sint-Pauluskerk
-  29 Boesmolen
-  30 Stomme Kapel
-  31 Kartuizerklooster
-  32 Kapel van Aerebeek



Sint-Pieters-Kapelle



Wandelnetaf Pajottenland, 620 km wandelplezier, kaart en infogids te koop aan 9 euro in de toeristische infokantoren, boekhandels en [www.toerismevlaamsbrabant.be/publicaties](http://www.toerismevlaamsbrabant.be/publicaties)

[WWW.TOERISMEVLAAMSBRABANT.BE/ROUTEMELDPUNT](http://WWW.TOERISMEVLAAMSBRABANT.BE/ROUTEMELDPUNT)



Route onderbroken, bordje verdwenen of beschadigd? Meld het ons.