




# Wijndrieswandeling | 8,7 km

**start** Sint-Quirinuskerk, Processiestraat, 3461 Wersbeek (Bekkevoort)

wandelroute (onverhard)

wandelroute (verhard)

-  kerk
-  bijzonder gebouw
-  kapel
-  kasteel
-  landschapsbaken
-  rustbank
-  picknicktafel
-  drankgelegenheid
-  eetgelegenheid
-  verblijf (hotel, gastenkamer, vakantie woning)
-  parking
-  boomgaard
-  bosgebied
-  woonkern

© Toerisme Vlaams-Brabant

-  O.L.V. van Zeven Smartenkapel
-  Sint-Antonius van Paduakapel
-  Panishoeve
-  Sint-Quirinuskerk
-  Kasteel Bergenhof

[WWW.TOERISMEVLAAMSBRABANT.BE/ROUTEMELDPUNT](http://WWW.TOERISMEVLAAMSBRABANT.BE/ROUTEMELDPUNT)



Route onderbroken,  
bordje verdwenen of  
beschadigd?  
Meld het ons.



Wandelnetwerk Hagelandse Heuvels, 300 km wandelplezier, infogids met kaarten te koop aan 9 euro in de toeristische infokantoren, boekhandels en [www.toerismevlaamsbrabant.be/publicaties](http://www.toerismevlaamsbrabant.be/publicaties)

