

Roeselbergwandeling | 7 km




start Roeselbergkapel, Stokskesstraat, 3390 Houwaart (Tielt-Winge)

wandelroute (onverhard)

wandelroute (verhard)

-  kerk
-  kapel
-  bijzonder gebouw
-  kasteel
-  bezoekerscentrum
-  laarzen aanbevolen
-  watermolen
-  uitzichtspunt
-  verboden voor honden
-  gevaarlijke oversteekplaats
-  rustbank
-  picknicktafel
-  drankgelegenheid
-  eetgelegenheid
-  verblijf (hotel, gastenkamer, vakantiewoning)
-  parking
-  speelterrein
-  natuurdomein
-  toeristisch infopunt
-  speelzone
-  boomgaard
-  bosgebied
-  woonkern

© Toerisme Vlaams-Brabant

-  56 O.L.V. ter Stokskeskapel
-  57 Den Hagelander
-  60 Walenbos



WWW.TOERISMEVLAAMSBRABANT.BE/ROUTEMELDPUNT

Route onderbroken, bordje verdwenen of beschadigd? Meld het ons.

Wandelnetwerk Hagelandse Heuvels, 300 km wandelplezier, infogids met kaarten te koop aan 9 euro in de toeristische infokantoren, boekhandels en www.toerismevlaamsbrabant.be/publicaties