
























Meesbergwandeling | 7,6 km

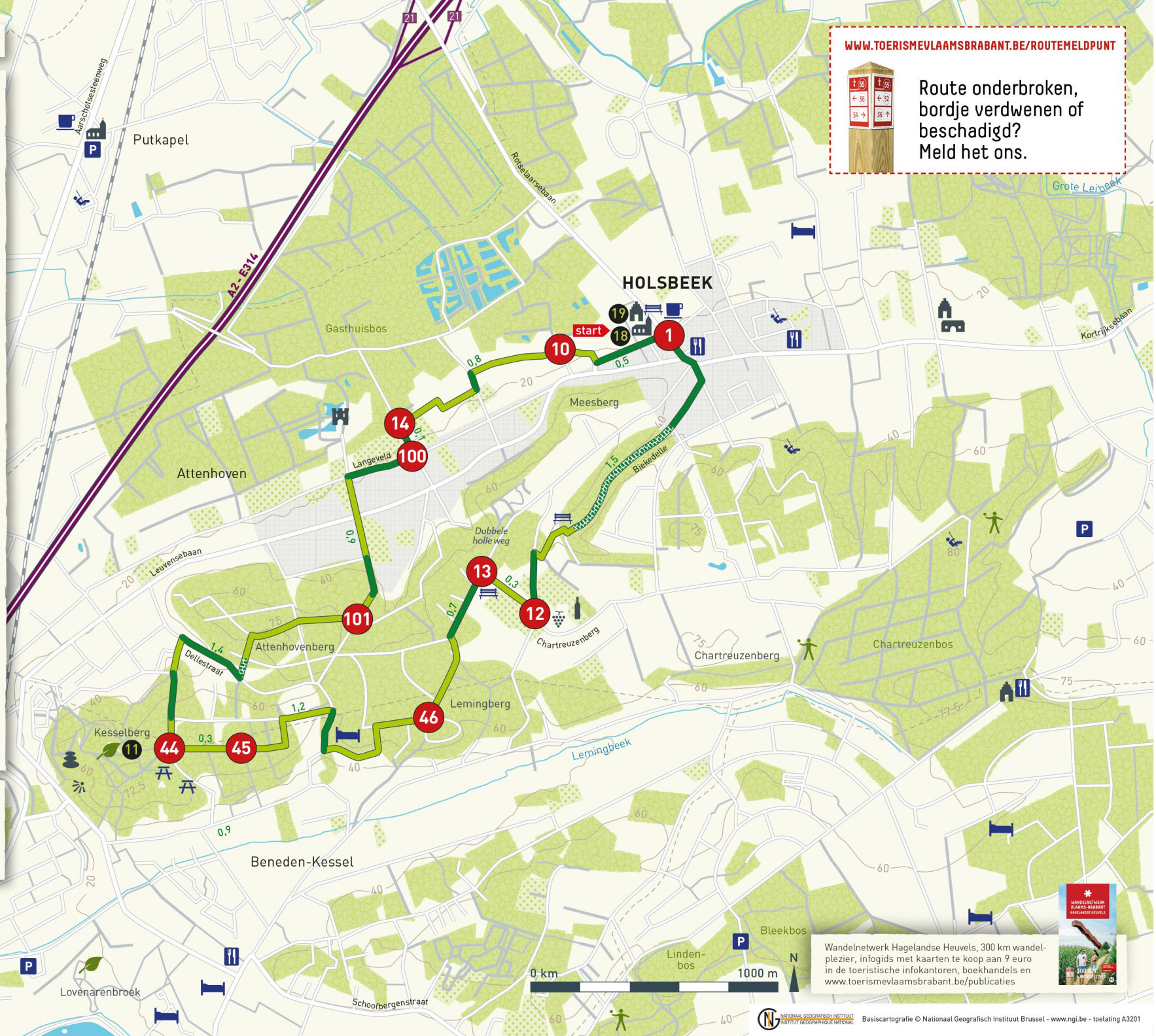
-  start Sint-Mauruskerk, Gebr. Van Tiltstraat 1, 3220 Holsbeek
-  wandelroute (onverhard)
-  wandelroute (verhard)
-  wandelroute (kasseiweg)
-  kerk
-  bijzonder gebouw
-  hoeve
-  uitzichtspunt
-  wijngaard
-  wijndomein
-  ijzerzandsteengroeve
-  rustbank
-  picknicktafel
-  drankgelegenheid
-  eetgelegenheid
-  verblijf (hotel, gastenkamer, vakantiewoning)
-  speelterrein
-  parking
-  natuurdomein
-  speelzone
-  boomgaard
-  bosgebied
-  woonkern

© Toerisme Vlaams-Brabant

-  Kesselberg
-  Sint-Mauruskerk
-  Pastorie van Holsbeek

WWW.TOERISMEVLAAMSBRABANT.BE/ROUTEMELDPUNT

 Route onderbroken, bordje verdwenen of beschadigd? Meld het ons.



Wandelnetwerk Hagelandse Heuvels, 300 km wandelplezier, infodis met kaarten te koop aan 9 euro in de toeristische infokantoren, boekhandels en www.toerismevlaamsbrabant.be/publicaties

