



























Eikelbergwandeling | 8,5 km

-  **start** Moedermeule, Hondsheuvel 3, 3200 Gelrode (Aarschot)
-  wandelroute (onverhard)
-  wandelroute (verhard)
-  wandelroute (kasseiweg)
-  kerk
-  kapel
-  bijzonder gebouw
-  kasteel
-  windmolen
-  uitzichtspunt
-  wijngaard
-  ijzerzandsteengroeve
-  landschapsbaken
-  verboden voor honden
-  rustbank
-  drankgelegenheid
-  eetgelegenheid
-  verblijf (hotel, gastenkamer, vakantiewoning)
-  parking
-  gevaarlijke oversteekplaats
-  informatiebord WOI
-  natuurdomein
-  boomgaard
-  bosgebied
-  woonkern

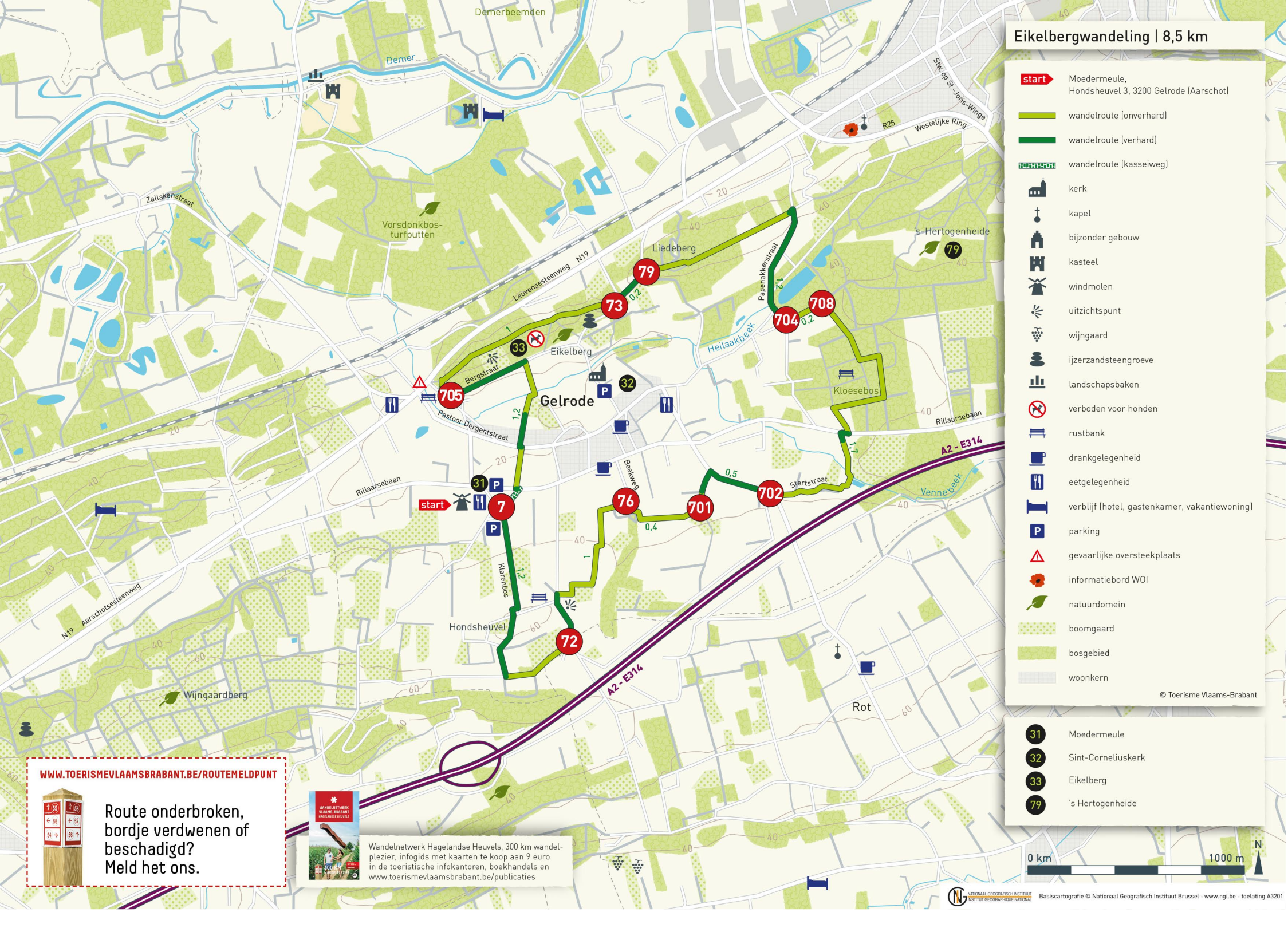
-  31 Moedermeule
-  32 Sint-Corneliuskerk
-  33 Eikelberg
-  79 's Hertogenheide



WWW.TOERISMEVLAAMSBRABANT.BE/ROUTEMELDPUNT

Route onderbroken, bordje verdwenen of beschadigd? Meld het ons.

 Wandelnetwerk Hagelandse Heuvels, 300 km wandelplezier, infogids met kaarten te koop aan 9 euro in de toeristische infokantoren, boekhandels en www.toerismevlaamsbrabant.be/publicaties



© Toerisme Vlaams-Brabant