

























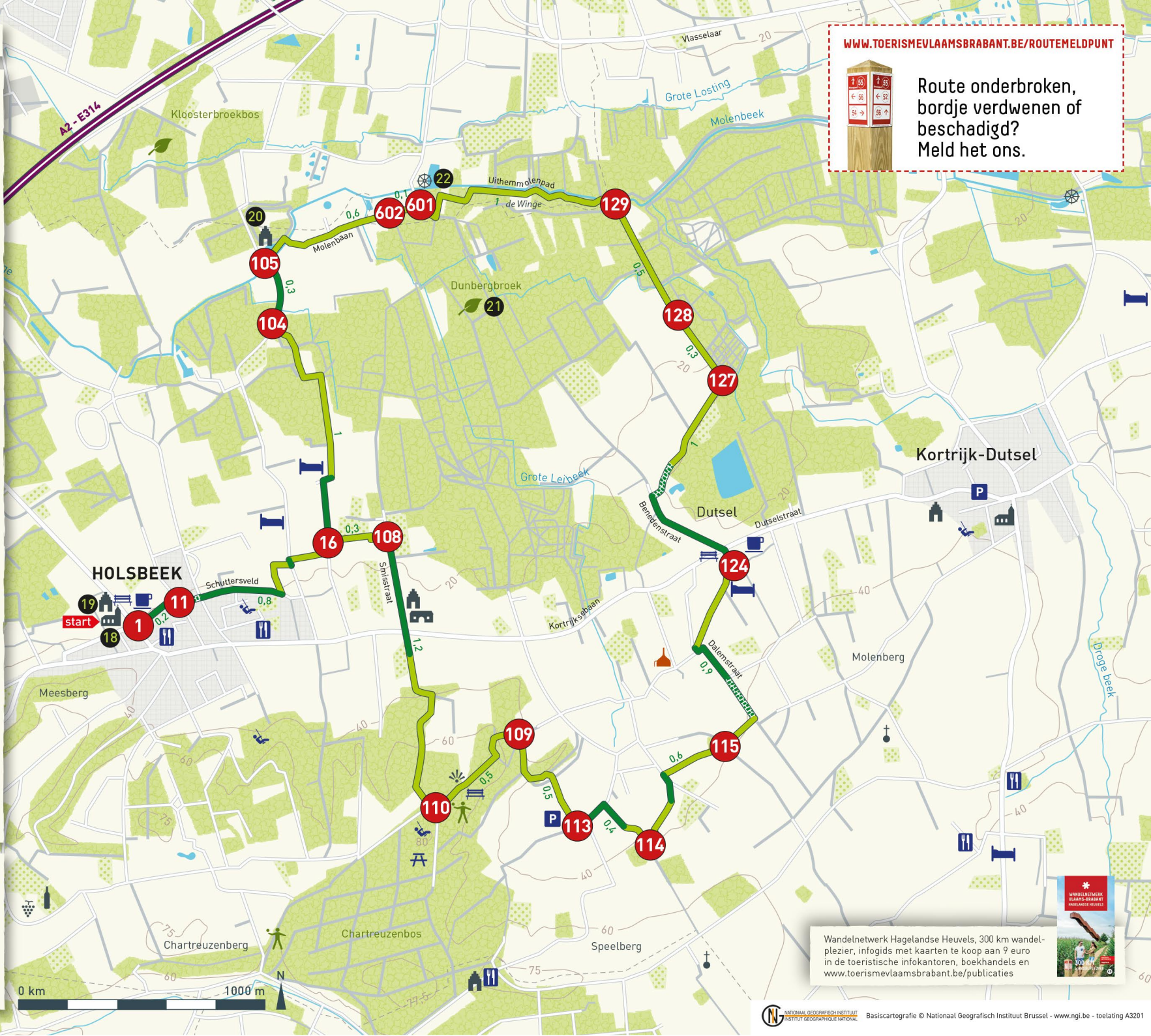


Bergbroekwandeling | 11,4 km

-  start Sint-Mauruskerk, Gebr. Van Tiltstraat 1, 3220 Holsbeek
-  wandelroute (onverhard)
-  wandelroute (verhard)
-  wandelroute (kasseiweg)
-  kerk
-  bijzonder gebouw
-  hoeve
-  kapel
-  kasteel
-  watermolen
-  uitzichtspunt
-  wijngaard
-  wijndomein
-  rustbank
-  picknicktafel
-  drankgelegenheid
-  eetgelegenheid
-  verblijf (hotel, gastenkamer, vakantiewoning)
-  speelterrein
-  parking
-  brouwerij
-  natuurdomein
-  speelzone
-  boomgaard
-  bosgebied
-  woonkern

© Toerisme Vlaams-Brabant

-  18 Sint-Mauruskerk
-  19 Pastorie van Holsbeek
-  20 Hof ter Winge
-  21 Dunbergbroek
-  22 Uithemmolen



WWW.TOERISMEVLAAMSBRABANT.BE/ROUTEMELDPUNT

 Route onderbroken, bordje verdwenen of beschadigd? Meld het ons.

Wandelnetwerk Hagelandse Heuvels, 300 km wandelplezier, infogids met kaarten te koop aan 9 euro in de toeristische infokantoren, boekhandels en www.toerismevlaamsbrabant.be/publicaties