





















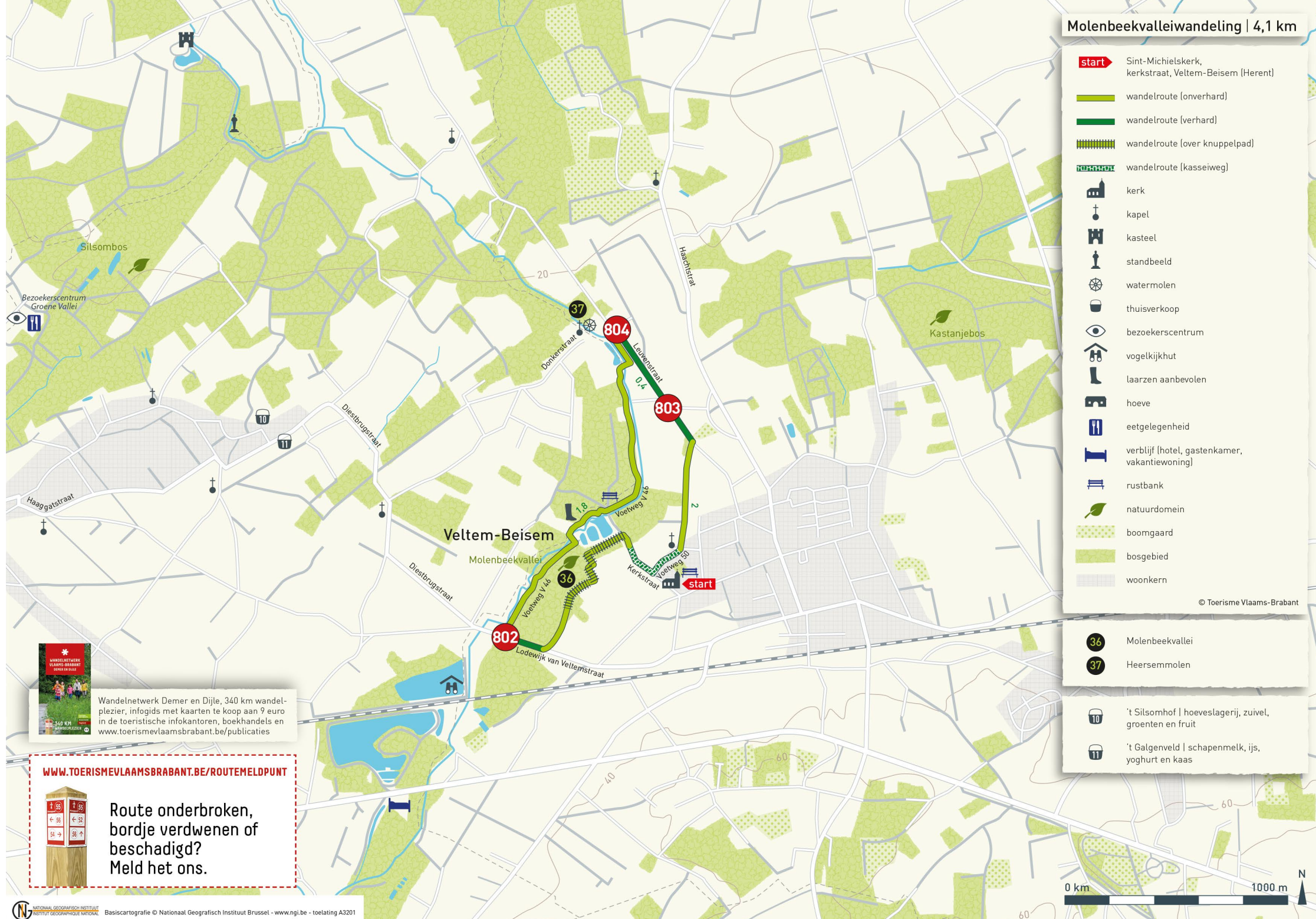


# Molenbeekvalleiwandeling | 4,1 km

-  start Sint-Michielskerk, kerkstraat, Veltem-Beisem (Herent)
-  wandelroute (onverhard)
-  wandelroute (verhard)
-  wandelroute (over knuppelpad)
-  wandelroute (kasseiweg)
-  kerk
-  kapel
-  kasteel
-  standbeeld
-  watermolen
-  thuisverkoop
-  bezoekerscentrum
-  vogelkijkhut
-  laarzen aanbevelen
-  hoeve
-  eetgelegheid
-  verblijf (hotel, gastenkamer, vakantiewoning)
-  rustbank
-  natuurdomein
-  boomgaard
-  bosgebied
-  woonkern

© Toerisme Vlaams-Brabant

-  36 Molenbeekvallei
-  37 Heersemmolen
-  10 't Silsomhof | hoeveslagerij, zuivel, groenten en fruit
-  11 't Galgenveld | schapenmelk, ijs, yoghurt en kaas



Wandelnetwerk Demer en Dijle, 340 km wandelplezier, infogids met kaarten te koop aan 9 euro in de toeristische infokantoren, boekhandels en [www.toerismevlaamsbrabant.be/publicaties](http://www.toerismevlaamsbrabant.be/publicaties)

[WWW.TOERISMEVLAAMSBRABANT.BE/ROUTEMELDPUNT](http://WWW.TOERISMEVLAAMSBRABANT.BE/ROUTEMELDPUNT)



Route onderbroken, bordje verdwenen of beschadigd? Meld het ons.

