


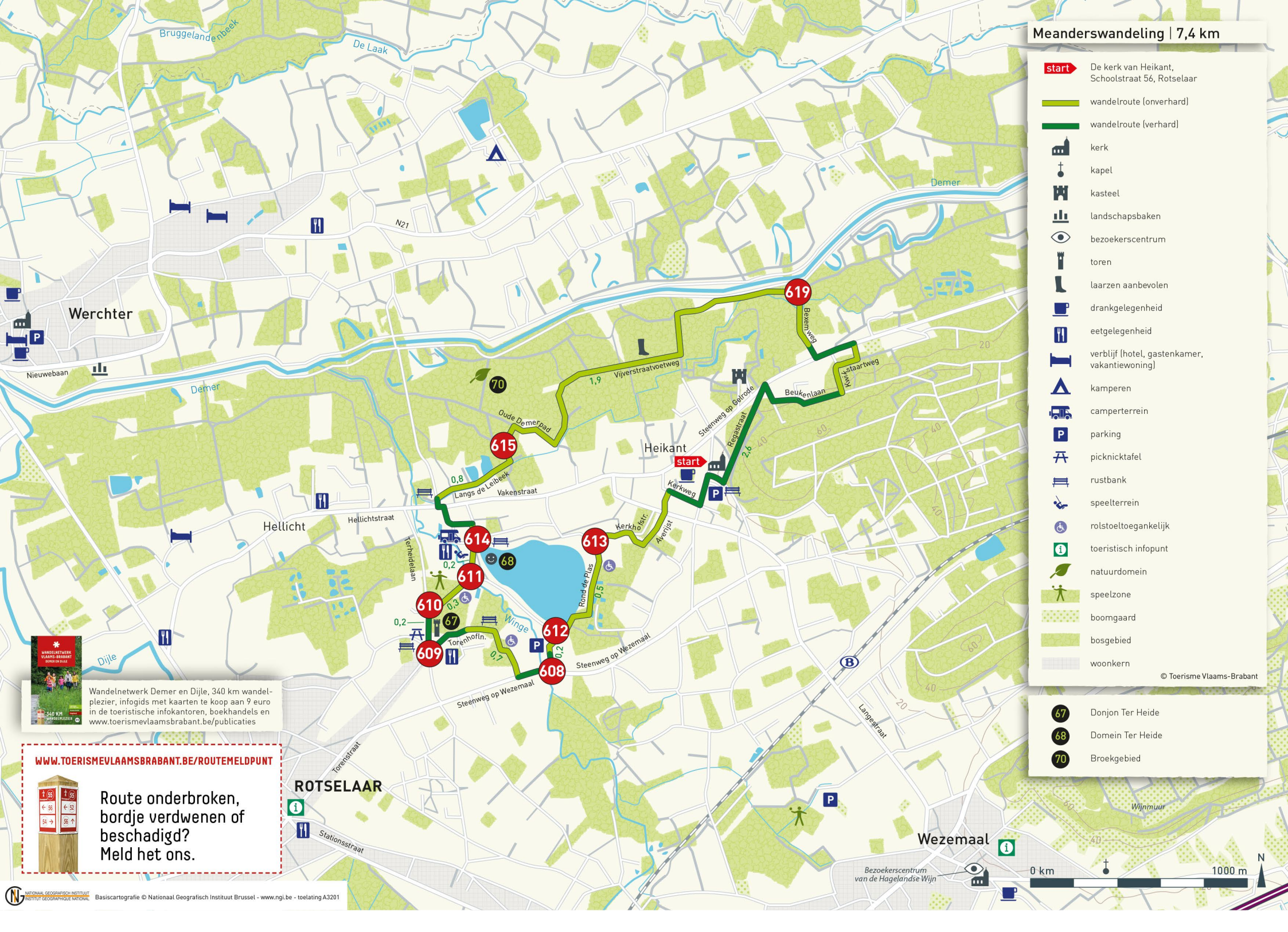


Meanderswandering | 7,4 km

-  start De kerk van Heikant, Schoolstraat 56, Rotselaar
-  wandelroute (onverhard)
-  wandelroute (verhard)
-  kerk
-  kapel
-  kasteel
-  landschapsbaken
-  bezoekerscentrum
-  toren
-  laarzen aanbevolen
-  drankgelegenheid
-  eetgelegenheid
-  verblijf (hotel, gastenkamer, vakantiewoning)
-  kamperen
-  camperterrein
-  parking
-  picknicktafel
-  rustbank
-  speelterrein
-  rolstoeltoegankelijk
-  toeristisch infopunt
-  natuurdomein
-  speelzone
-  boomgaard
-  bosgebied
-  woonkern

-  67 Donjon Ter Heide
-  68 Domein Ter Heide
-  70 Broekgebied



Wandelnetwerk Demer en Dijle, 340 km wandelplezier, infogids met kaarten te koop aan 9 euro in de toeristische infokantoren, boekhandels en www.toerismevlaamsbrabant.be/publicaties

WWW.TOERISMEVLAAMSBRABANT.BE/ROUTEMELDPUNT



Route onderbroken, bordje verdwenen of beschadigd? Meld het ons.

Bezoekerscentrum van de Hagelandse Wijn

