






Broekeleiwandeling | 6,4 km

-  start Sint-Michielskerk
Gemeenteplein, Keerbergen
-  wandelroute (onverhard)
-  wandelroute (verhard)
-  wandelroute (kasseien)
-  kerk
-  kapel
-  kasteel
-  museum
-  standbeeld
-  hoeve
-  bijzonder gebouw
-  laarzen aanbevolen
-  thuisverkoop
-  drankgelegenheid
-  eetgelegenheid
-  verblijf (hotel, gastenkamer, vakantiewoning)
-  picknicktafel
-  rustbank
-  speelterrein
-  toeristisch infopunt
-  natuurdomein
-  boomgaard
-  bosgebied
-  woonkern

© Toerisme Vlaams-Brabant

-  Geboortebos Keerbergen
-  Broekelei
-  Oude Sint-Michielskerk
-  Zandjan
-  Thuisverkoop Hoeve Van Hoof



Wandelnetwerk Demer en Dijle, 340 km wandelplezier, infogids met kaarten te koop aan 9 euro in de toeristische infokantoren, boekhandels en www.toerismevlaamsbrabant.be/publicaties

WWW.TOERISMEVLAAMSBRABANT.BE/ROUTEMELDPUNT



Route onderbroken, bordje verdwenen of beschadigd? Meld het ons.

