






Holle wegenwandelning | 6,1 km

-  **start** Park 3 Fonteinen, Beneluxlaan 32, 1800 Vilvoorde
-  virtueel knooppunt
-  wandelroute (onverhard)
-  wandelroute (verhard)
-  kerk
-  basiliek
-  bijzonder gebouw
-  kapel
-  kasteel
-  opstapplaats (toeristische boottochten)
-  drankgelegheid
-  eetgelegheid
-  verblijf (hotel, gastenkamer, vakantiewoning)
-  rustbank
-  speelterrein
-  toegankelijk verblijf
-  gevaarlijke oversteekplaats
-  toeristisch infopunt
-  natuurdomen
-  parken en tuinen
-  boomgaard
-  bosgebied
-  woonkern

© Toerisme Vlaams-Brabant

-  Zeekanaal Brussel-Schelde
-  Park Drie Fonteinen
-  Tangebeekbos
-  Mediaalaan
-  Japanse tuin



WWW.TOERISMEVLAAMSBRABANT.BE/ROUTEMELDPUNT

 Route onderbroken, bordje verdwenen of beschadigd? Meld het ons.

De knooppunten van deze wandeling zijn niet bewegwijzerd op het terrein.

  Wandel met de wandelknooppunt app.

DOWNLOAD DE APP VIA WWW.TOERISMEVLAAMSBRABANT.BE/WANDELAPP

 Of volg de thematische 6-hoekige bordjes.

 Wandelnetwerk Brabantse Kouters, 780 km wandelplezier, infogids met kaarten te koop aan 9 euro in de toeristische infokantoren, boekhandels en www.toerismevlaamsbrabant.be/publicaties