

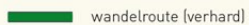






















## Beverboswandeling | 5,6 km

-  **start** Villa Beverbos, Haagdoornlaan 15, 1780 Wemmel
-  wandelroute (onverhard)
-  wandelroute (verhard)
-  kerk
-  kapel
-  kasteel
-  hoeve
-  bijzonder gebouw
-  watermolen
-  drankgelegenheden
-  verblijf (hotel, gastenkamer, vakantiewoning)
-  rustbank
-  toeristisch infopunt
-  natuurdomein
-  parken en tuinen
-  boomgaard
-  bosgebied
-  woonkern

© Toerisme Vlaams-Brabant

-  76 Beverbos
-  77 Pastorie Wemmel
-  78 Sint-Servaaskerk
-  79 De Zandloper
-  80 Kasteel van Wemmel / gemeentehuis

[WWW.TOERISMEVLAAMSBRABANT.BE/ROUTEMELDPUNT](http://WWW.TOERISMEVLAAMSBRABANT.BE/ROUTEMELDPUNT)



Route onderbroken,  
bordje verdwenen of  
beschadigd?  
Meld het ons.

0 km  1000 m



Wandelnetwerk Brabantse Kouters, 780 km wandelplezier, infogids met kaarten te koop aan 9 euro in de toeristische infokantoren, boekhandels en [www.toerismevlaamsbrabant.be/publicaties](http://www.toerismevlaamsbrabant.be/publicaties)