





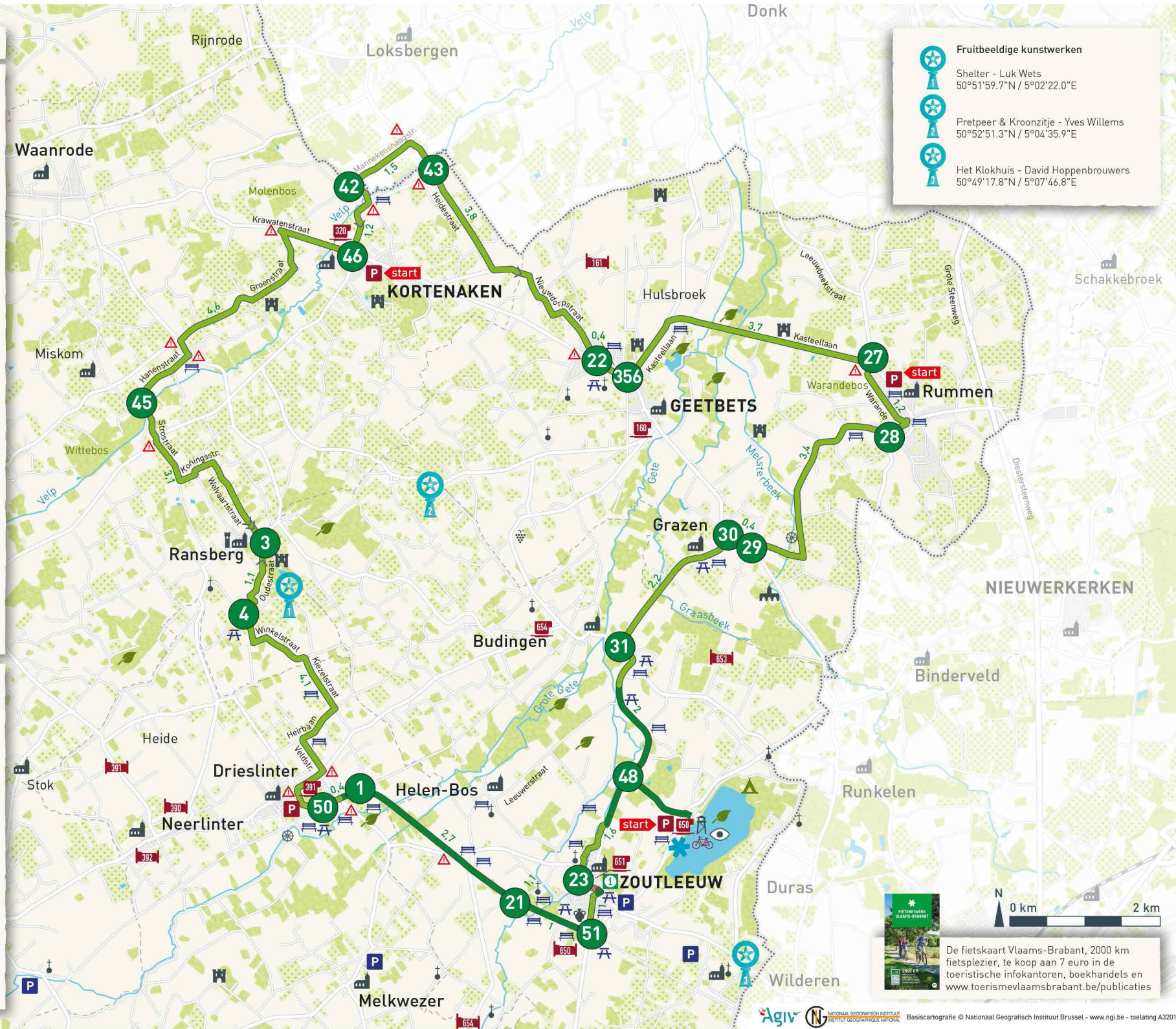
Bloesemroute

-  fietsknooppunt
-  fietsroute
-  fietsroute (autovrij)
-  fietsroute (onverhard / semi-verhard)
-  fietsroute (onverhard / semi-verhard, autovrij)
-  fietscafé
-  fietsvriendelijk verblijf
-  fietsverhuur
-  kerk
-  kapel
-  kasteel
-  archeologisch erfgoed
-  bezoekerscentrum
-  toren
-  uitkijktoren
-  watermolen
-  wijngaard
-  rustbank
-  picknicktafel
-  bivakzone
-  natuurdomein
-  fruitbeeldig
-  provinciaal domein Het Vinne

-  Old And wICE, Geetbets
-  Café Luna ijsalon, Kortenaeken
-  Fietscafé Chalet, Drieslinter
-  Bistro Het Vinne, Zoutleeuw
-  De Twee Leeuwkes, Zoutleeuw
-  Crema Del Creme, Budingen
-  De Bergerij, Geetbets
-  B&B Leeuwikenveld, Neerlinter
-  't Koetshuis, Neerlinter
-  Neerhof, Neerlinter
-  Hof ter Wallen, Zoutleeuw
-  Hof ter Hoeven, Zoutleeuw
-  Kamer en Aambeeld, Zoutleeuw

© Toerisme Vlaams-Brabant

-  Fruitbeeldige kunstwerken
-  Shelter - Luk Wets
50°51'59.7"N / 5°02'22.0"E
-  Pretpeer & Kroonzitje - Yves Willems
50°52'51.3"N / 5°04'35.9"E
-  Het Klokhuis - David Hoppenbrouwers
50°49'17.8"N / 5°07'46.8"E



 De fietskaart Vlaams-Brabant, 2000 km fietsplezier, te koop aan 7 euro in de toeristische infokantoren, boekhandels en www.toerismevlaamsbrabant.be/publicaties