






















Veertigbundersbergwandeling

-  **start** Gemeentehuis Bekkevoort, Eugeen Coolsstraat 17, 3390 Bekkevoort
 -  wandelroute (onverhard)
 -  wandelroute (verhard)
 -  wandelroute (kasseiweg)
 -  kerk
 -  hoeve
 -  kapel
 -  kasteel
 -  uitzichtspunt
 -  rustbank
 -  picknicktafel
 -  drankgelegenheid
 -  eetgelegenheid
 -  verblijf (hotel, gastenkamer, vakantiewoning)
 -  kamperen
 -  ijsverkoop
 -  parking
 -  gevaarlijke oversteekplaats
 -  boomgaard
 -  bosgebied
 -  woonkern
- © Toerisme Vlaams-Brabant

-  51 Kasteel Bergenhof
-  52 Begijnenbeekvallei
-  53 Elzenhouthoeve

-  8 Thuisverkoop Geitenhoeve Flappie

WWW.TOERISMEVLAAMSBRABANT.BE/ROUTEMELDPUNT

Route onderbroken, bordje verdwenen of beschadigd? Meld het ons.

